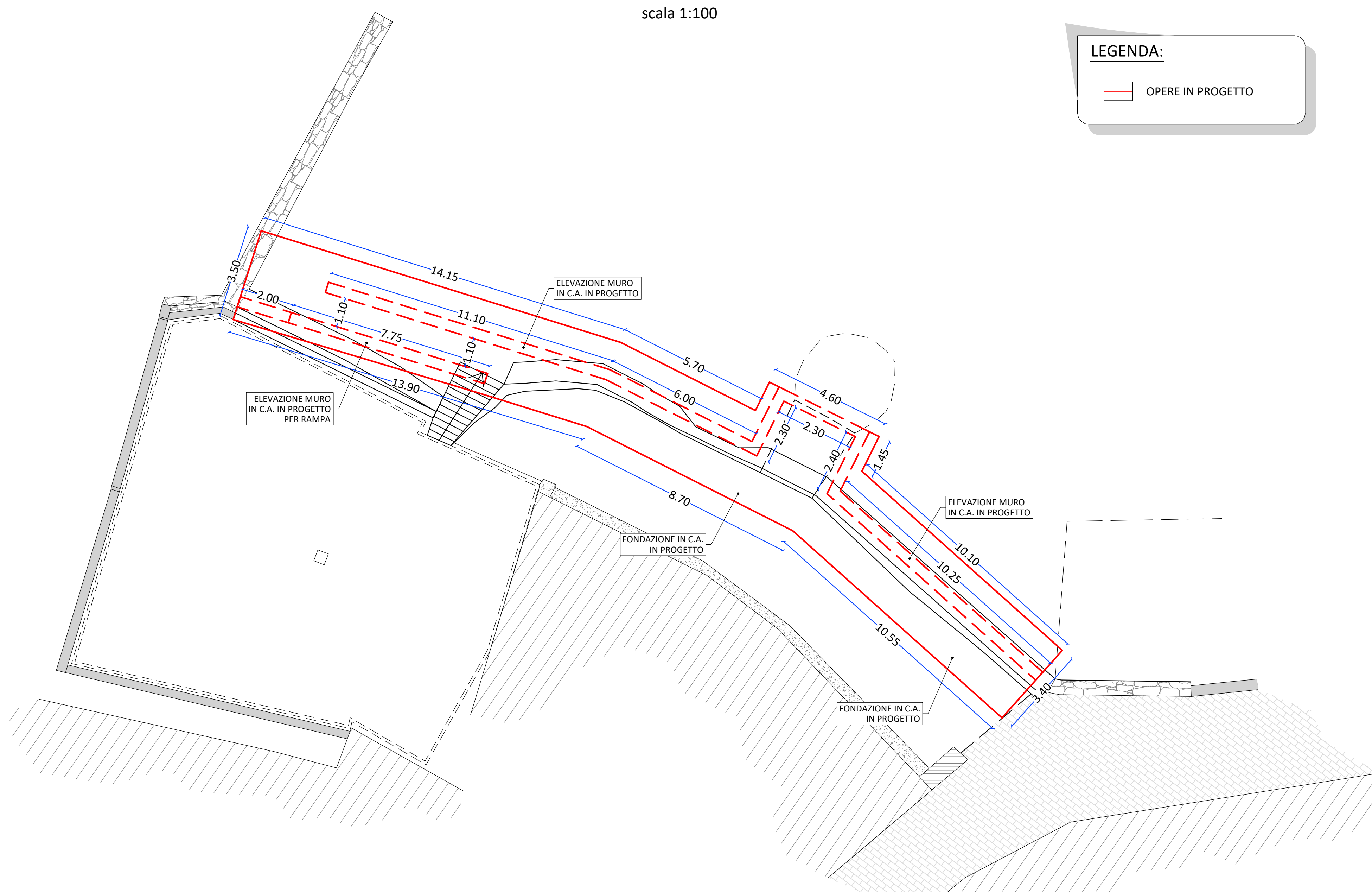


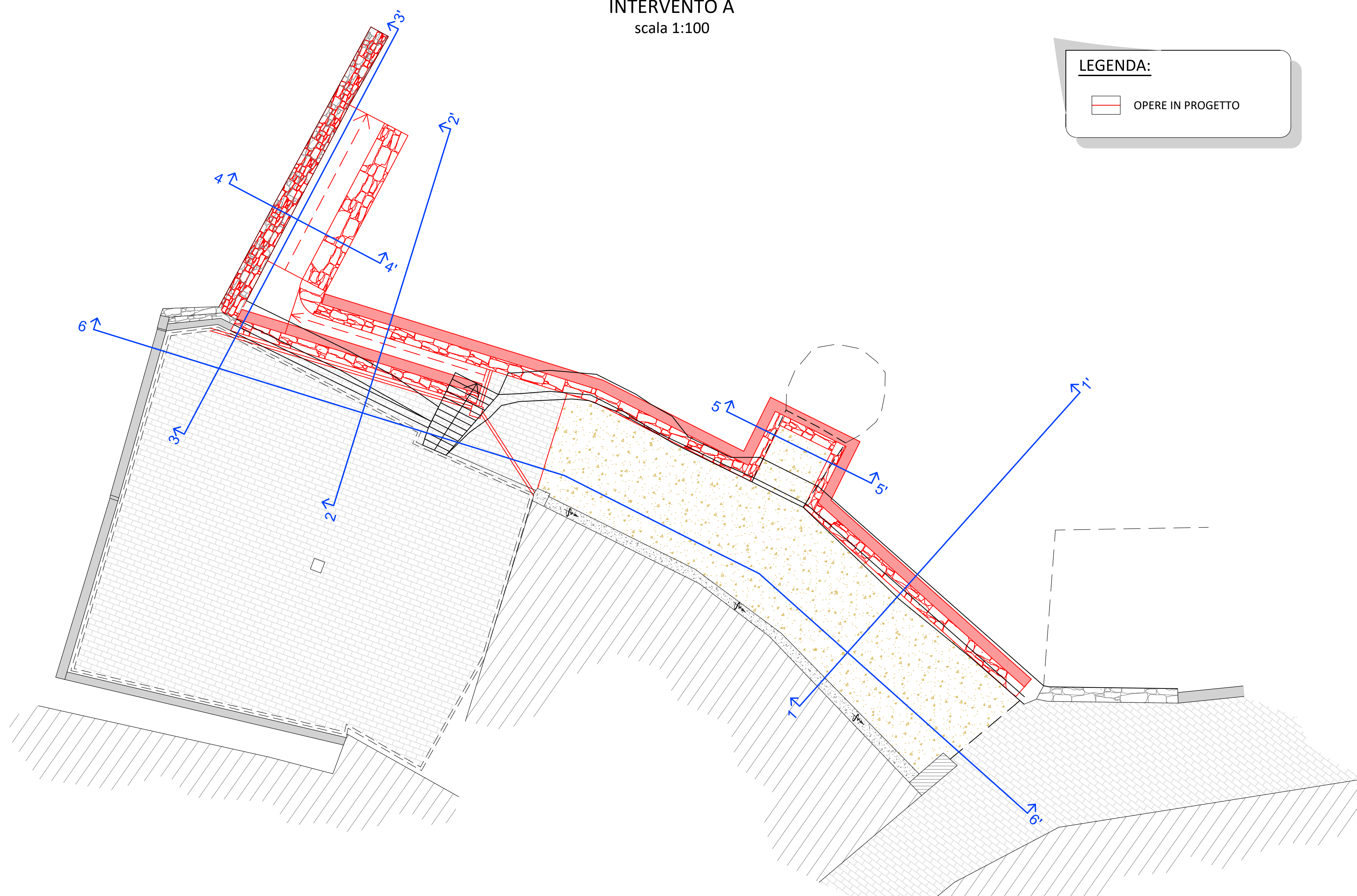
LEGENDA:

 OPERE IN PROGETTO







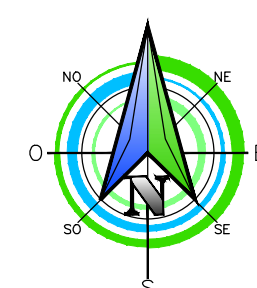
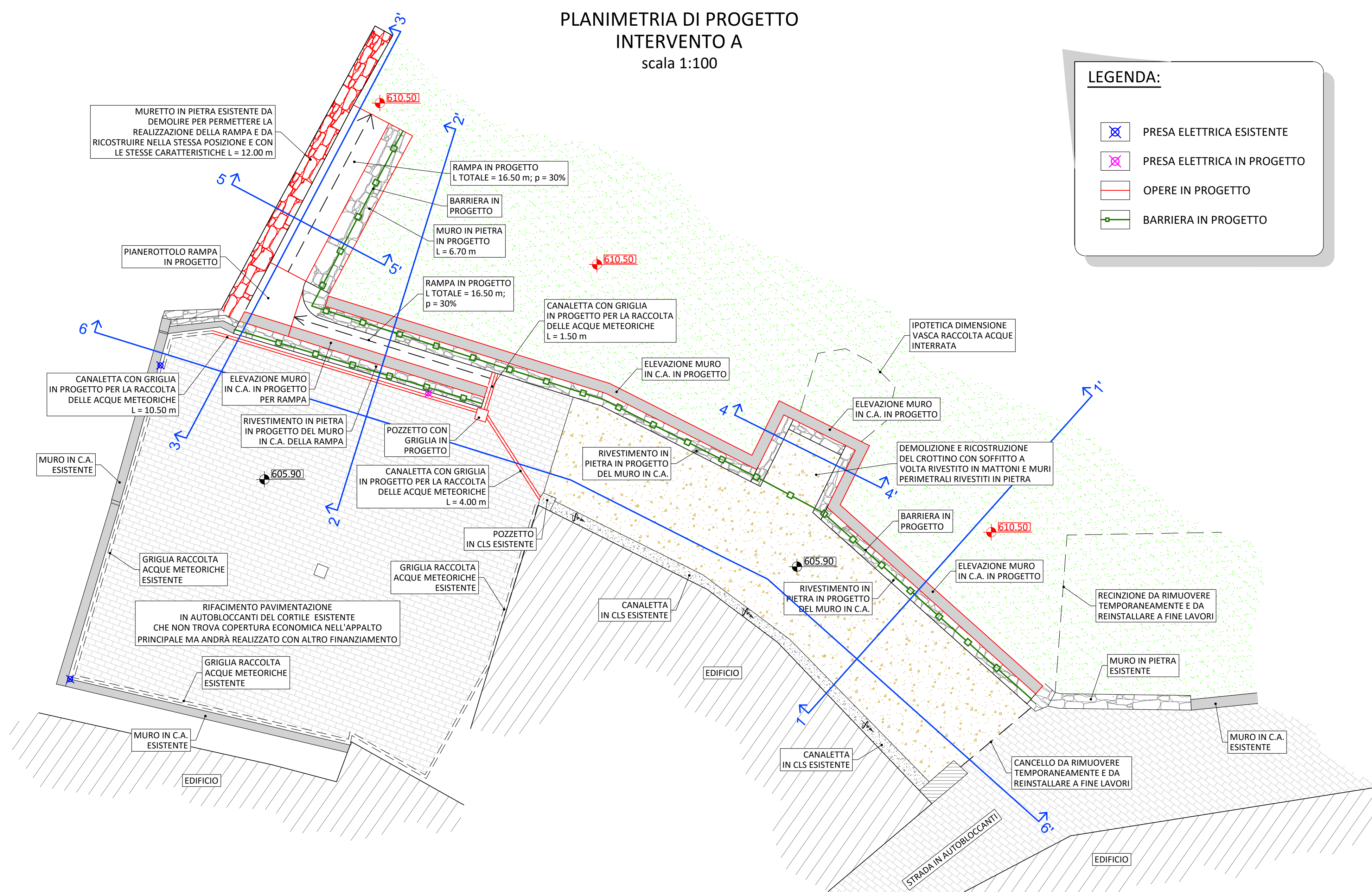
LEGENDA:

 OPERE IN PROGETTO



LEGENDA:

	PRESA ELETTRICA ESISTENTE
	PRESA ELETTRICA IN PROGETTO
	OPERE IN PROGETTO
	BARRIERA IN PROGETTO

**COMMITTENTE:**

COMUNE DI VAL DI CHY

OGGETTO:

MESSA IN SICUREZZA DEL TERRITORIO A RISCHIO
GEOLOGICO INTERESSATO DAGLI EVENTI ALLUVIONALI
DEL MESE DI NOVEMBRE 2019

LOCALITÀ DELL'INTERVENTO:

COMUNE DI VAL DI CHY

FASE PROGETTUALE:

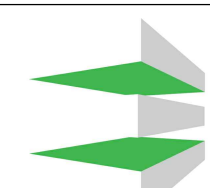
PROGETTO ESECUTIVO

8	-	-	-	-	-	-
7	-	-	-	-	-	-
6	-	-	-	-	-	-
5	-	-	-	-	-	-
4	-	-	-	-	-	-
3	-	-	-	-	-	-
2	Settembre 2021	Progetto esecutivo	R.U.	P.C.	G.N.	
1	Agosto 2021	Progetto definitivo	R.V.	P.C.	G.N.	
REVISIONE	DATA	DESCRIZIONE	REDAZIONE	VERIFICAZIONE	RELAZIONE	

TITOLO:

PLANIMETRIA DI PROGETTO

INTERVENTO A



HYDROGEOS
STUDIO TECNICO ASSOCIATO

ARCHIVIO:	FILE N°:
-----------	----------

DATA:
Loranzè, Settembre
2021

TAVOLA N°
04.A

SCALA: 1:100

Studio Tecnico Associato
ing. GABRIELE
ing. NOASCONO
ing. ODETTO
geol. CAMBULI
ing. VIGNONO
ing. ZAPPALÀ
P.IVA 08462870018

PROGETTISTA:

Dott. Ing. Gianluca NOASCONO
N° 8292 Y ALBO INGEGNERI
PROVINCIA DI TORINO

TIMBRO:

ALTRA FIGURA:

ALTRA FIGURA:

TIMBRO:

TIMBRO: