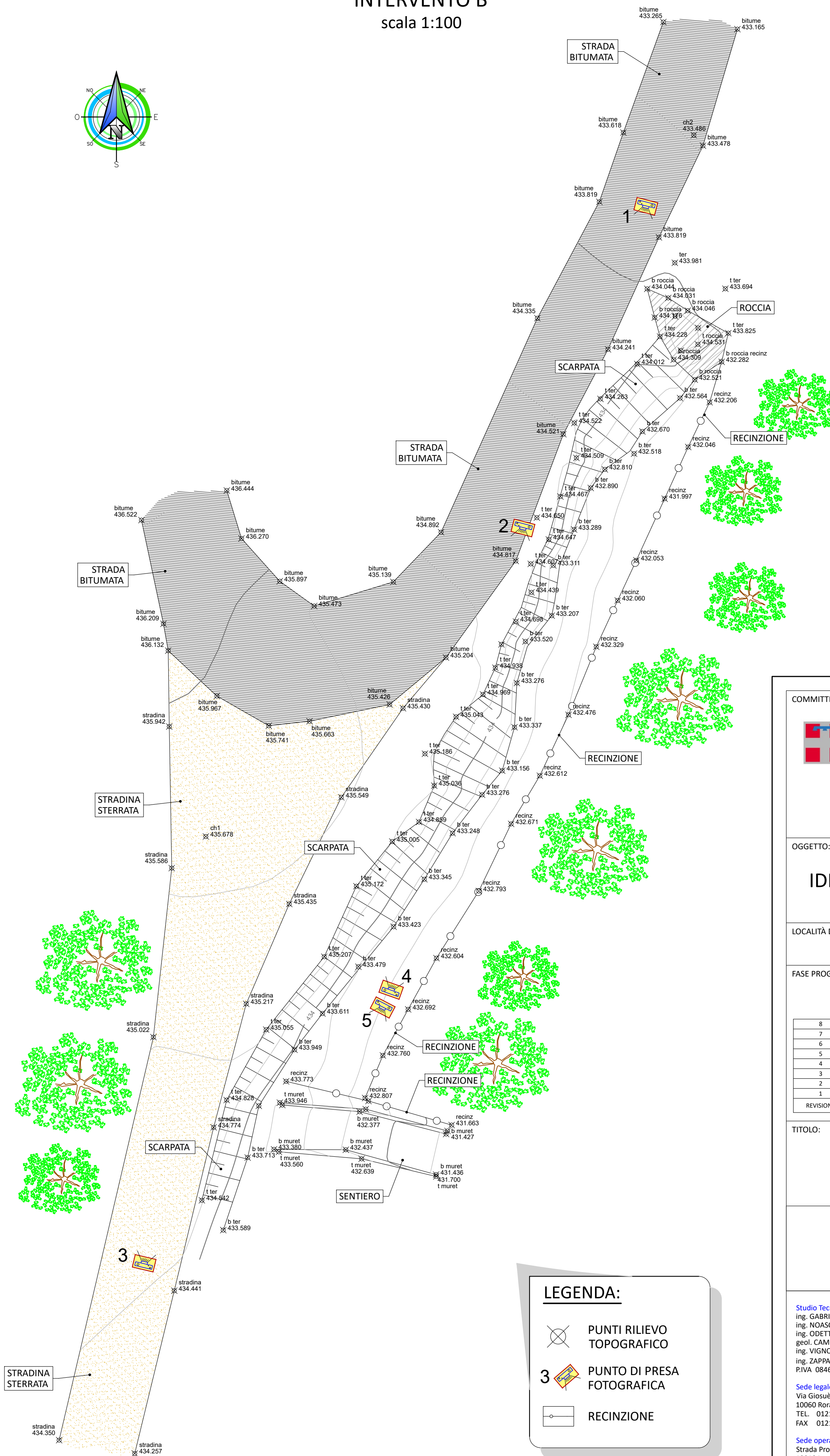
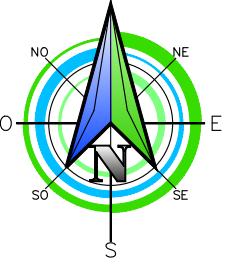


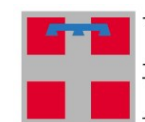
DOCUMENTAZIONE FOTOGRAFICA



PLANIMETRIA DI RILIEVO
INTERVENTO B
scala 1:100



COMMITTENTE:

REGIONE
PIEMONTE

COMUNE DI VAL DI CHY

OGGETTO:

MESSA IN SICUREZZA DEL TERRITORIO A RISCHIO
IDROGEOLOGICO INTERESSATO DAGLI EVENTI ALLUVIONALI
DEL MESE DI NOVEMBRE 2019

LOCALITÀ DELL'INTERVENTO:

COMUNE DI VAL DI CHY

FASE PROGETTUALE:

PROGETTO ESECUTIVO

8	-	-	-	-	-
7	-	-	-	-	-
6	-	-	-	-	-
5	-	-	-	-	-
4	-	-	-	-	-
3	-	-	-	-	-
2	Settembre 2021	Progetto esecutivo	R.V.	P.C.	G.N.
1	Agosto 2021	Progetto definitivo	R.V.	P.C.	G.N.
REVISIONE	DATA	DESCRIZIONE	REDATTO	VERIFICATO	RIESAMINATO

TITOLO:

PLANIMETRIA DI RILIEVO
INTERVENTO B

ARCHIVIO:

5208

FILE N°:

TAV.03.B_PLANIMETRIA_RILIEVO_INTERV.B

DATA:

Loranzè, Settembre 2021

TAVOLA N°

03.B

SCALA:

1:100



HYDROGEOS
STUDIO TECNICO ASSOCIATO

Studio Tecnico Associato
ing. GABRIELE
ing. NOASCONO
ing. ODETTO
geol. CAMBULI
ing. VIGNONO
ing. ZAPPALÀ
P.IVA 08462870018

Sede legale
Via Giosuè Gianavello, n. 2
10060 Rorà (TO)
TEL. 0121/93.36.93
FAX 0121/95.03.78

Sede operativa
Strada Provinciale 222, n. 31
10010 Loranzè (TO)
TEL. 0125/56.40.14
FAX 0125/56.40.14
e-mail: info.hydrogeos@liquadrifoglio.to.it

PROGETTISTA:

Dott. Ing. Gianluca NOASCONO
N° 8292 Y ALBO INGEGNERI
PROVINCIA DI TORINO

TIMBRO:



ALTRA FIGURA:

TIMBRO:

ALTRA FIGURA:

TIMBRO: