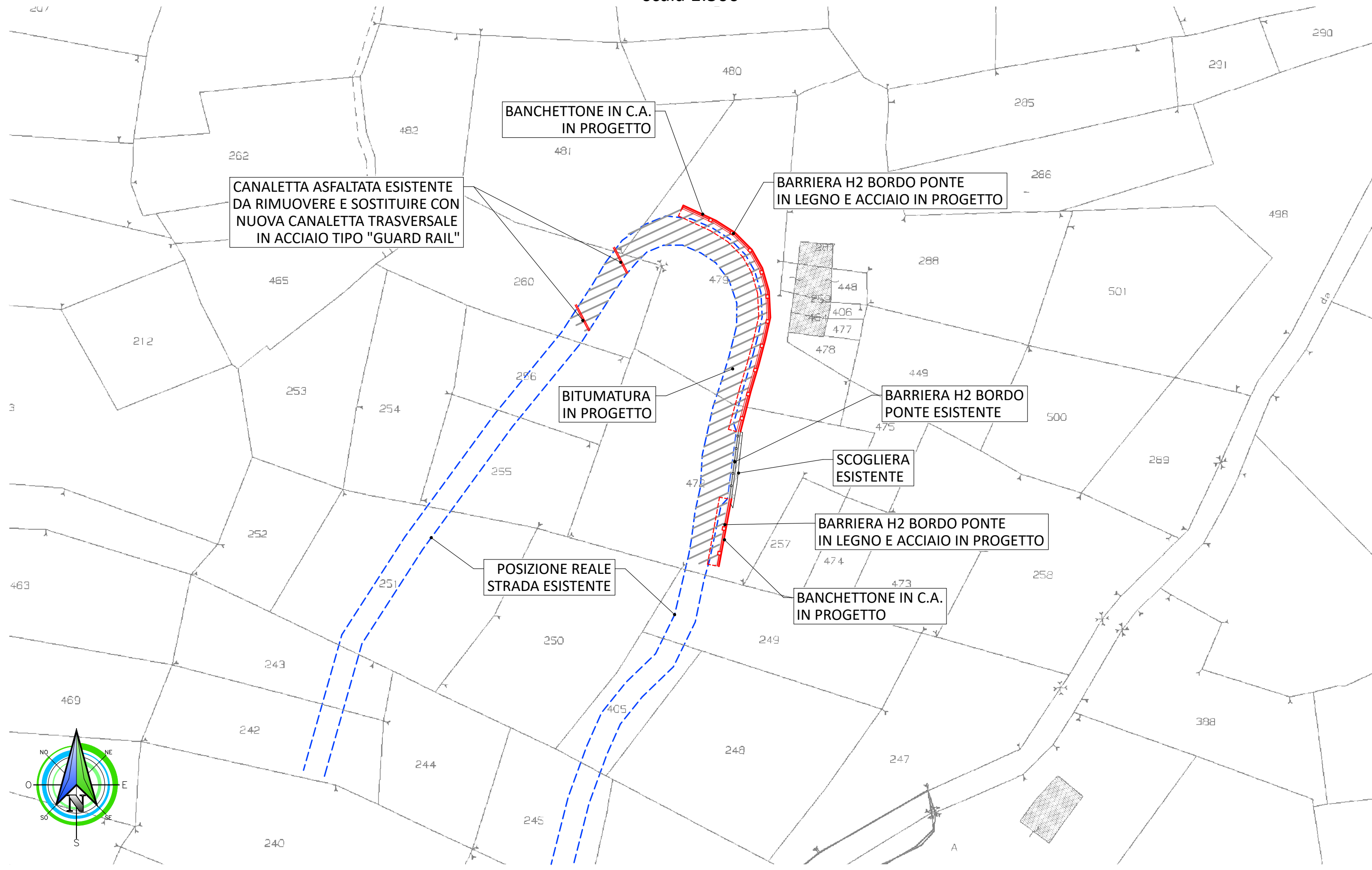


INDIVIDUAZIONE INTERVENTO C SU ESTRATTO CATASTALE
Foglio n. 6 - 11 Sezione C Comune di Val di Chy
scala 1:500



COMMITTENTE:



COMUNE DI VAL DI CHY

OGGETTO:

MESSA IN SICUREZZA DEL TERRITORIO A RISCHIO
IDROGEOLOGICO INTERESSATO DAGLI EVENTI ALLUVIONALI
DEL MESE DI NOVEMBRE 2019

LOCALITÀ DELL'INTERVENTO:

COMUNE DI VAL DI CHY

FASE PROGETTUALE:

PROGETTO ESECUTIVO

8	-	-	-	-	-
7	-	-	-	-	-
6	-	-	-	-	-
5	-	-	-	-	-
4	-	-	-	-	-
3	-	-	-	-	-
2	Settembre 2021	Progetto esecutivo	R.V.	P.C.	G.N.
1	Agosto 2021	Progetto definitivo	R.V.	P.C.	G.N.
REVISIONE	DATA	DESCRIZIONE	REDATTO	VERIFICATO	RIESAMINATO

TITOLO:

PLANIMETRIA CATASTALE
INTERVENTO C

ARCHIVIO:

5208

FILE N°:

TAV.02.C_PLANIMETRIA_CATASTALE_INTERV.C

DATA:

Loranzè, Settembre
2021

TAVOLA N°

02.C

SCALA:

1:500



HYDROGEOS

STUDIO TECNICO ASSOCIATO

Studio Tecnico Associato
ing. GABRIELE
ing. NOASCONO
ing. ODETTO
geol. CAMBULLI
ing. VIGNONO
ing. ZAPPALA
P.IVA 08462870018


Sede legale
Via Giosuè Gianavello, n. 2
10060 Rorà (TO)
TEL. 0121/93.36.93
FAX 0121/95.03.78

Sede operativa
Strada Provinciale 222, n. 31
10010 Loranzè (TO)
TEL. 0125/19.70.499
FAX 0125/56.40.14
e-mail: info.hydrogeos@ilquadrifoglio.to.it

PROGETTISTA:

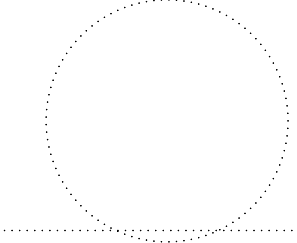
Dott. Ing. Gianluca NOASCONO
N° 8292 Y ALBO INGEGNERI
PROVINCIA DI TORINO

TIMBRO:



ALTRA FIGURA:

TIMBRO:



ALTRA FIGURA:

TIMBRO:

